


San Francisco



El Cerrillo Vista Hermosa

SIMBOLOGÍA TEMÁTICA

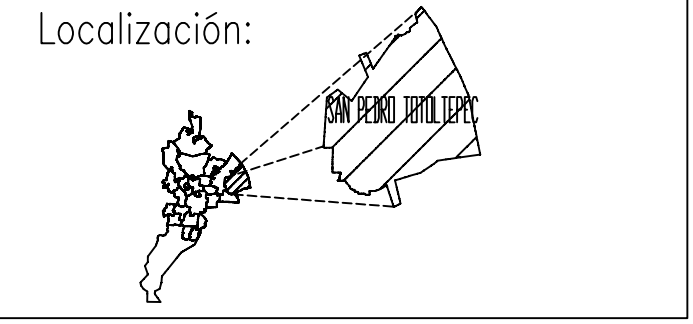
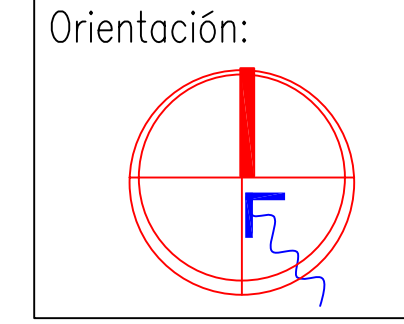
- TIRADEROS CLANDESTINOS
- RUTA DE RECOLECCIÓN
- 2 COMPACTADORES

NOTA: CONSIDERACIONES PARA LAS ÁREAS CON OFERTAS LIBRES  
EL PRESENTE PLAN DELEGACIONAL DE DESARROLLO URBANO NO PROLONGA LOS LÍMITES TERRITORIALES DE LA DELEGACIÓN LINEALMENTE ESTABLECE LOS PERÍMETROS ORDENADOS POR EL GOBIERNO DEL ESTADO DE MÉXICO EN OBTENCIÓN DEL ORDENAMIENTO TERRITORIAL, ASÍ COMO EN LAS ÁREAS CON OFERTAS LIBRES, SOLO PODRÁN EJERCER ACTOS ADMINISTRATIVOS PARA EL ORDENAMIENTO TERRITORIAL DE LOS ASENTAMIENTOS HABITACIONALES Y DEL DESARROLLO URBANO, QUE LAS AUTORIDADES QUE LE CORRESPONDE JURISDICCIÓN POLÍTICO-ADMINISTRATIVA SOBRE EL TERRITORIO MUNICIPAL, HASTA EN TANTO LA AUTORIDAD COMPETENTE EMITA FALLO CORRESPONDIENTE. EL PRESENTE DOCUMENTO NO GENERA OBLIGACIONES PARA EL GOBIERNO DEL ESTADO DE MÉXICO, NI PARA EL GOBIERNO MUNICIPAL. PUBLICA PARA EFECTOS JURÍDICOS EN NINGÚN PROCEDIMIENTO ADMINISTRATIVO O JURISDICCIONAL.

- Simbología básica:
- Límite Municipal
  - Límite de zona de estudio
  - Trazo urbana
  - Límite delegacional
  - subdelegaciones
  - Colonias y fraccionamientos
  - Barrios

Fecha:  
Agosto 2009

Escala:  
1:15,000  
0 200 400 800 1,200 m.



Datos de aprobación y publicación

EL PRESENTE PLANO FORMA PARTE INTEGRANTE DEL PLAN PARCIAL DE INTEGRACIÓN TERRITORIAL, ZONA SUR DE EL CERRILLO VISTA HERMOSA, TOLUCA, MÉXICO, APROBADO POR EL CABILDADO MUNICIPAL DE SAN PEDRO TOTOLTEPEC, EL 20 DE AGOSTO DEL 2009, CON TANTO EN EL DICTAMEN DE CONGRUENCIA DE FECHA DE \_\_\_\_ DE \_\_\_\_ DEL 2009, E INSCRITO EN EL REGISTRO ESTATAL DE DESARROLLO URBANO CON FECHA DE \_\_\_\_ DEL 2009.

Nombre del plano:  
**Servicio de limpieza**

Clave:  
**D-12**

**El Cerrillo Vista Hermosa**  
**San Pedro Totoltepec**  
Toluca

Plan Parcial de Incorporación Territorial ,Zona Sur de El Cerrillo Vista Hermosa de Toluca