


San Francisco



El Cerrillo Vista Hermosa




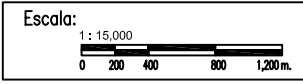
SIMBOLOGÍA TEMÁTICA

- SITIO DE TAXIS
- PARADERO DE BICITAXIS
- AEROPUERTO
- PARADERO DE AUTOBUSES 'ATSUZI'
- INFRAESTRUCTURA TELMEX
- ANTENAS RADIO
- TORRES DE ANTENAS

NOTA: CONSIDERACIONES PARA LAS ÁREAS CON DIFERENTE LÍMITE:  
 EL PRESENTE PLANO DE INCORPORACIÓN TERRITORIAL DE LA DELEGACIÓN UNICAMENTE ESTABLECE LOS LÍMITES DE LAS ÁREAS CON DIFERENTE LÍMITE. EL DISEÑO DE LOS LÍMITES TERRITORIALES DE LA DELEGACIÓN UNICAMENTE ESTABLECE LOS LÍMITES DE LAS ÁREAS CON DIFERENTE LÍMITE. EL DISEÑO DE LOS LÍMITES TERRITORIALES DE LA DELEGACIÓN UNICAMENTE ESTABLECE LOS LÍMITES DE LAS ÁREAS CON DIFERENTE LÍMITE. EL DISEÑO DE LOS LÍMITES TERRITORIALES DE LA DELEGACIÓN UNICAMENTE ESTABLECE LOS LÍMITES DE LAS ÁREAS CON DIFERENTE LÍMITE.

- Simbología básica:**
- Límite Municipal
  - Trazo urbano
  - Límite delegacional
  - subdelegaciones
  - Límite de zona de estudio
  - Colonias y fraccionamientos
  - Barrios

Fecha:  
Agosto 2009



Datos de aprobación y publicación

EL PRESENTE PLANO FORMA PARTE INTEGRANTE DEL PLAN PARCIAL DE INTEGRACIÓN TERRITORIAL, ZONA SUR DE EL CERRILLO VISTA HERMOSA, TOLUCA, MÉXICO, APROBADO POR EL CABILDO MUNICIPAL DE TOLUCA, MÉXICO, EL 20 DE AGOSTO DE 2009, CONFORME CON EL DECRETO DE CONCORDANCIA DE FECHA \_\_\_\_\_ DEL 2009, E INSCRITO EN EL REGISTRO ESTATAL DE DESARROLLO URBANO CON FECHA \_\_\_\_\_ DE \_\_\_\_\_ DEL 2009.

Nombre del plano:  
**Sistema de Transporte**

Clave:  
**D-6B**

**El Cerrillo Vista Hermosa**  
San Pedro Totoltepec  
Toluca