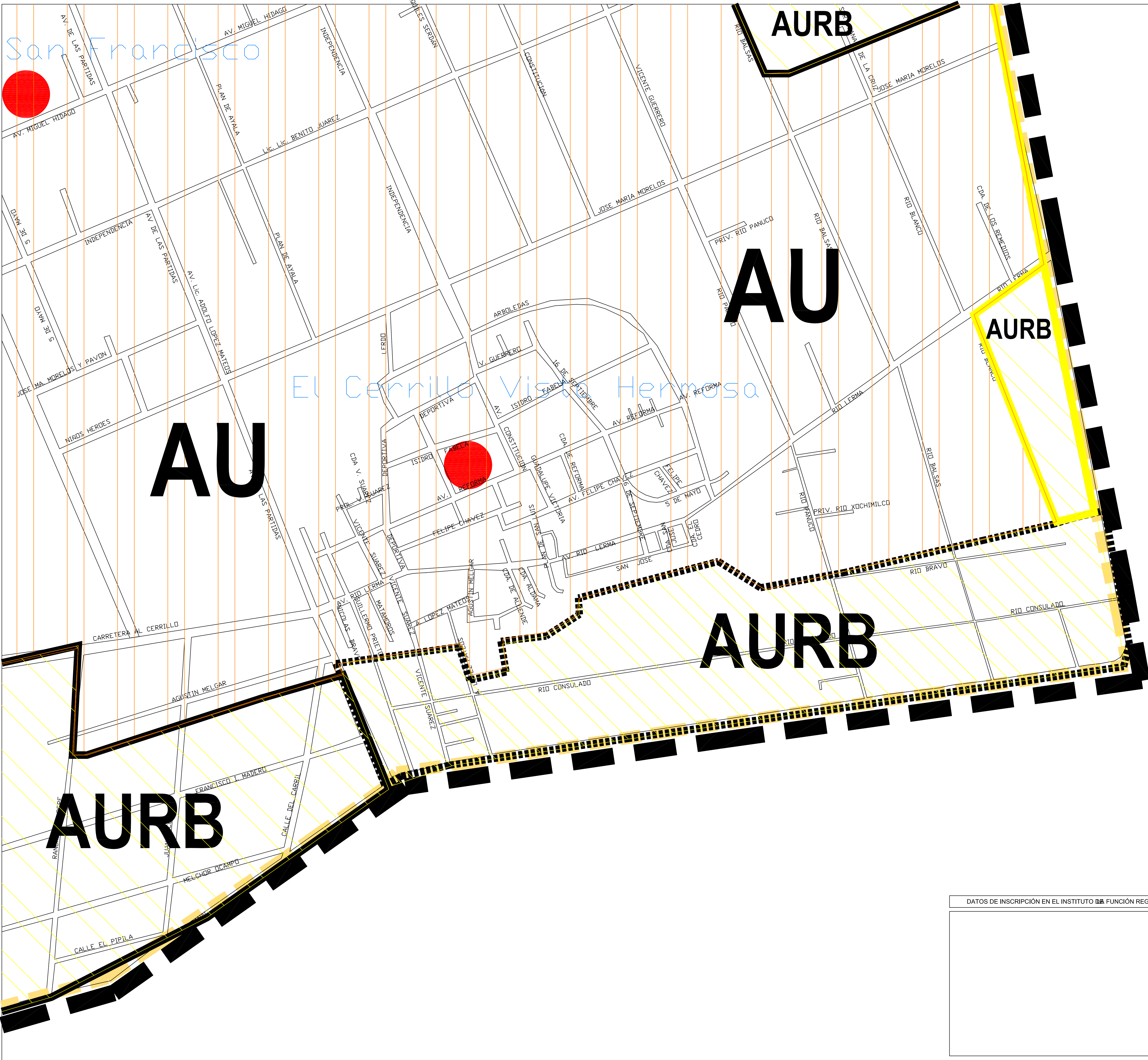


San Francisco

El Cerrillo Vista Hermosa



SIMBOLOGÍA TEMÁTICA


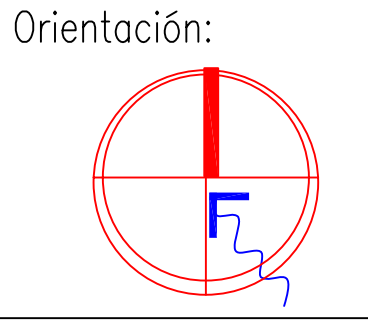
- AREA URBANA
- AREA URBANIZABLE
- AREA NO URBANIZABLE
- LIMITE DE ZONA

Simbología básica:

- Límite Municipal
- Trazo urbana
- Límite delegacional
- subdelegaciones
- Límite de zona de estudio
- Colonias y fraccionamientos
- Barrios

Fecha: Agosto 2009

Escala: 1:15,000
0 200 400 800 1,200m.



Datos de aprobación y publicación

EL PRESENTE PLANO FORMA PARTE INTEGRANTE DEL PLAN PARCIAL DE INTEGRACIÓN TERRITORIAL, ZONA SUR DE EL CERRILLO VISTA HERMOSA, TOLUCA, MÉXICO, APROBADO POR EL CABILDO MUNICIPAL DE SAN PEDRO TOTOLTEPEC, TOLUCA, MÉXICO, EL 15 DE AGOSTO DEL 2009, CON FOLIO DE CONGRUENCIA DE FECHA DE _____ DEL 2009, E INSCRITO EN EL REGISTRO ESTATAL DE DESARROLLO URBANO CON FECHA _____ DEL 2009.

DATOS DE INSCRIPCIÓN EN EL INSTITUTO DE FUNCIÓN REGISTRAL


Nombre del plano:	Clave:
Clasificación del Territorio	E-1

El Cerrillo Vista Hermosa
San Pedro Totoltepec

Toluca



Gobierno del Estado de México
Secretaría de Desarrollo Urbano



H. Ayuntamiento de Toluca

Plan Parcial de Incorporación Territorial ,Zona Sur de El Cerrillo Vista Hermosa de Toluca