








**SIMBOLOGÍA:**

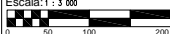
-  Uso Urbano
-  Equipamiento
-  Barrancas
-  Industria de extracción

**Simbología Básica:**


-  Límite Municipal
-  Límite de cabecera
-  Trazo urbano

Fecha: Mayo 2005


Escala: 1 : 3 000



Orientación:

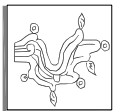


Localización:



Nombre del Plano: **USO ACTUAL DE SUELO**

Clave: **D-2**



H. Ayuntamiento de Chicoloapan

# Plan Parcial de Incorporación Territorial

**El Pino**  
Chicoloapan, Estado de México