










**SIMBOLOGÍA:**

-  Acceso vehicular
-  Acceso vehicular con restricción
-  Acceso peatonal
-  Sección 10 m.


**Simbología Básica:**


-  Límite Municipal
-  Límite de cabecera
-  Traza urbana

Fecha: Mayo 2005

Escala: 1 : 3 000

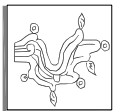


Orientación: 

Localización: 

Nombre del Plano: VIALIDAD

Clave: D-3



H. Ayuntamiento  
de  
Chicoloapan

# Plan Parcial de Incorporación Territorial

El Pino

Chicoloapan, Estado de México