




SIMBOLOGÍA TEMÁTICA:

-  Vialidad Regional
-  Vialidad Primaria
-  Vialidad Secundaria

RESTRICCIÓN POR CARRETERA 40m, 20m A CADA LADO DE SU



La propuesta vial al interior del Área de Estudio es un trazo de Planeación, no es de Ingeniería, por lo que su ubicación puede variar en ejecución de un proyecto específico de aprovechamiento (lo relevante es el Criterio Vial)