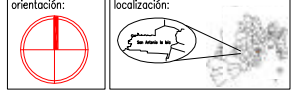
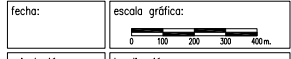


SIMBOLOGÍA TEMÁTICA:

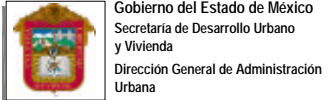
- AGUA POTABLE**
- 4" Diámetro en pulgadas RED TRONCAL DE AGUA
 - 2 1/2" INTRODUCCIÓN DE AGUA POTABLE
 - CONSTRUCCIÓN DE SISTEMA DE ALMACENAMIENTO POTABILIZACIÓN
- DRENAJE SANITARIO**
- 4" Diámetro en pulgadas COLECTOR PRINCIPAL
 - INTRODUCCIÓN DE DRENAJE SANITARIO
 - DESCARGA DE AGUAS NEGRAS
- ELECTRICIDAD**
- 250 kv carga INTRODUCCIÓN DE LINEA ELECTRICA
- MOBILIARIO URBANO**
- PARADERO
- VALIDADES**
- VALIDAD SECUNDARIA
 - VALIDAD LOCAL
 - PLANTA POTABILIZADORA
 - CARCAMO DE BOMBEO

- Simbología Básica:**
- Limite Municipal
 - Trazo urbano
 - Linea Eléctrica
 - Validad regional
 - Validad primaria
 - Canal
 - Escarriamiento
 - Curva de nivel



DATOS DE INSCRIPCIÓN EN EL REGISTRO PÚBLICO DE LA PROPIEDAD

nombre del plano: **INFRAESTRUCTURA** clave: **9**



Plan Parcial de Incorporación Territorial

"Las Ventanillas"
San Antonio la Isla
Estado de México