










**SIMBOLOGIA TEMATICA**

-  Vialidad Regional Existente
-  Vialidad Primaria Existente
-  Alternativas de Vialidades Primarias (Estructuradora) propuesta
-  Zona de adecuación Vial para integración del proyecto (proyecto obra)
-  Vialidades Primarias y Secundaria propuesta (Circuitos y corredores)
-  Áreas Urbanas Existentes
-  Área urbanizable no programada
-  Área de Estudio Zona de Plan Parcial de Incorporación Territorial
-  Territorio del Municipio de San Antonio la Isla

**CONCLUSIONES:**

Los predios del área de estudio se localizan aproximadamente a 1 kilómetro de distancia de la vialidad regional Toluca - Tenango por lo que tiene que preverse su conexión librando las áreas urbanas existentes generando acciones y proyectos encaminados al óptimo funcionamiento de la estructura vial tanto del Municipio como de la Región Metropolitana del Valle de Toluca.