

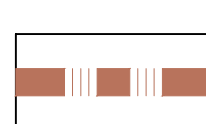
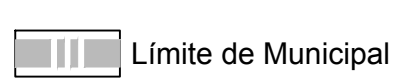
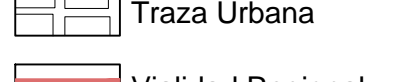
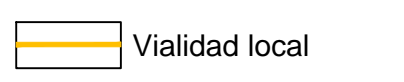
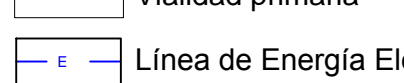


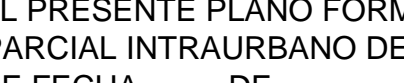
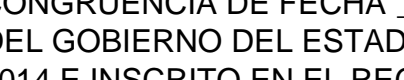
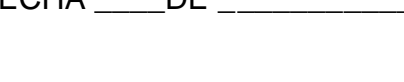





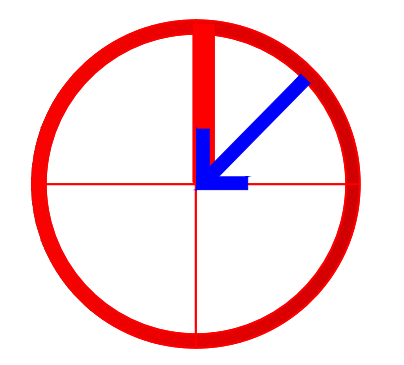
**Simbología Temática:**

-  MUNICIPIO DE COACALCO
-  AREA DEL PLAN PARCIAL
-  EJES DE DESARROLLO (PEDU) (ZONAS CON VOCACIÓN AL DESARROLLO URBANO).

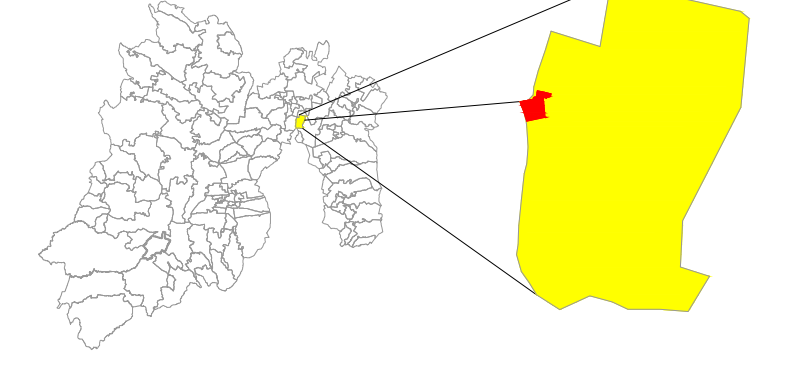
**Simbología básica:**

-  Límite de Municipal
-  Río
-  Traza Urbana
-  Escurrimiento
-  Vialidad Regional
-  Curva de Nivel
-  Vialidad local
-  Via férrea
-  Vialidad primaria
-  Gasoducto
-  Línea de Energía Eléctrica
-  Poligonal Plan Parcial

**Orientación:**



**Localización:**



**Fecha:**  
FEBRERO 2014

**Escala:** 1 : 30,000

**Datos de Aprobación y Publicación**  
 EL PRESENTE PLANO FORMA PARTE INTEGRANTE DE LA ELABORACIÓN DEL PLAN PARCIAL INTRAURBANO DE COACALCO, APROBADO POR EL CABILDO MUNICIPAL DE FECHA \_\_\_\_ DE \_\_\_\_ DEL 2014, CONTANDO CON EL DICTAMEN DE CONGRUENCIA DE FECHA \_\_\_\_ DE \_\_\_\_ DEL 2014 Y PUBLICADO EN LA GACETA DEL GOBIERNO DEL ESTADO DE MÉXICO DEL \_\_\_\_ DE \_\_\_\_ DEL 2014 E INSCRITO EN EL REGISTRO ESTATAL DE DESARROLLO URBANO CON FECHA \_\_\_\_ DE \_\_\_\_ DEL 2014.


**Nombre del Plano:**  
**CONTEXTO REGIONAL**

**Clave:**  
**D-1**

Nota:  
CONSIDERACIONES PARA LAS ÁREAS CON DIFERENDO LÍMITROFE  
 El presente Plan Municipal de Desarrollo Urbano no prejuzga los límites territoriales del municipio, únicamente establece los reconocidos oficialmente por el Gobierno del Estado de México (Ley Orgánica Municipal, Artículo 7). En las áreas con diferendo límite, sólo podrán ejercer actos administrativos para el ordenamiento territorial de los asentamientos humanos y del desarrollo urbano de los centros de población, aquellas autoridades que se les reconozca jurisdicción administrativa sobre el territorio municipal, hasta en tanto, la autoridad competente emita el fallo correspondiente.  
 El presente documento no genera derechos para el o los territorios de que se trate el diferendo territorial.



**Gobierno del Estado de México**  
**Secretaría de Desarrollo Urbano**  
**H. Ayuntamiento de Coahuilco**



**Plan Parcial Intraurbano**  
**Rancho La Palma**

**COACALCO**

Estado de México