

Simbología Temática:

-
-
-
-
-

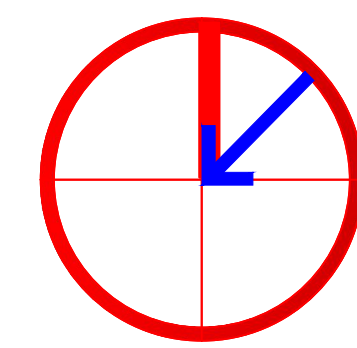
- DIAMETRO EN PULGADAS
RED TRONCAL DE AGUA
- FUENTE DE ABASTECIMIENTO
POZOS
- TANQUE DE ALMACENAMIENTO
- LÍNEAS DE ELECTRICIDAD
- GASODUCTO

Simbología básica:

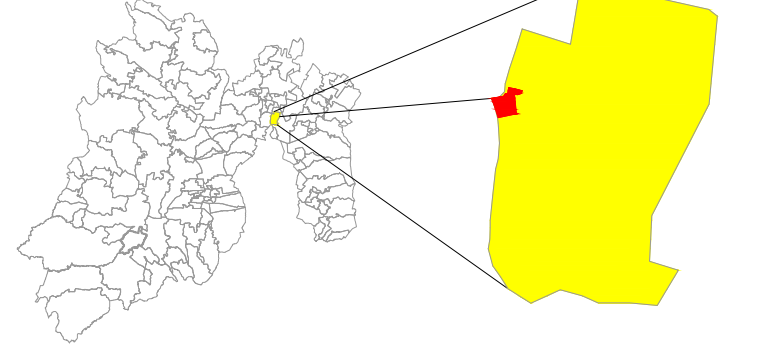
-
-
-
-
-
-

- Río
- Escurrimiento
- Curva de Nivel
- Vía férrea
- Gasoducto
- Polygonal Plan Parcial

Orientación:



Localización:



Fecha:
FEBRERO 2014

Escala: 1 : 30,000

Datos de Aprobación y Publicación

EL PRESENTE PLANO FORMA PARTE INTEGRANTE DE LA ELABORACIÓN DEL PLAN PARCIAL INTRAURBANO DE COACALCO, APROBADO POR EL CABILDO MUNICIPAL DE FECHA _____ DEL 2014, CONTANDO CON EL DICTAMEN DE CONGRUENCIA DE FECHA _____ DEL 2014 Y PUBLICADO EN LA GACETA DEL GOBIERNO DEL ESTADO DE MEXICO DEL _____ DEL 2014 E INSCRITO EN EL REGISTRO ESTATAL DE DESARROLLO URBANO CON FECHA _____ DEL 2014.

Nombre del Plano:

INFRAESTRUCTURA


Clave:

D-5

Notas:
CONSIDERACIONES PARA LAS ÁREAS CON DIFERENDO LIMITROFE
El presente Plan Municipal de Desarrollo Urbano no prejuzga los límites territoriales del municipio, únicamente establece los reconocidos oficialmente por el Gobierno del Estado de México (Ley Orgánica Municipal, Artículo 7). En las áreas con diferendo limitrofe, sólo podrán ejercer actos administrativos para el ordenamiento territorial de los asentamientos humanos y del desarrollo urbano de los centros de población, aquellas autoridades que se les reconozca jurisdicción administrativa sobre el territorio municipal, hasta en tanto, la autoridad competente emita el fallo correspondiente. El presente documento no genera derechos para el o los territorios de que se trate el diferendo territorial.



Gobierno del Estado de México
Secretaría de Desarrollo Urbano
H. Ayuntamiento de Coacalco



**Plan Parcial Intraurbano
Rancho La Palma**

COACALCO

Estado de México