

Simbología Temática:

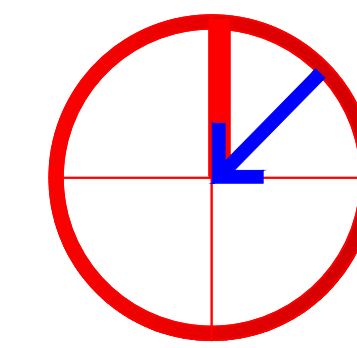
- ÁREA URBANA ACTUAL**
- ÁREA URBANIZABLE**
- ÁREA URBANA (MUNICIPIO DE TULTITLÁN)**

Nota:
CONSIDERACIONES PARA LAS ÁREAS CON DIFERENDO LÍMITROFE
El presente Plan Municipal de Desarrollo Urbano no prejuzga los límites territoriales del municipio, únicamente establece los reconocidos oficialmente por el Gobierno del Estado de México (Ley Orgánica Municipal, Artículo 7).
En las áreas con diferendo limítrofe, sólo podrán ejercer actos administrativos para el ordenamiento territorial de los asentamientos humanos y del desarrollo urbano de los centros de población, aquellas autoridades que se les reconozca jurisdicción administrativa sobre el territorio municipal, hasta en tanto, la autoridad competente emita el fallo correspondiente.
El presente documento no genera derechos para el o los territorios de que se trate el diferendo territorial.

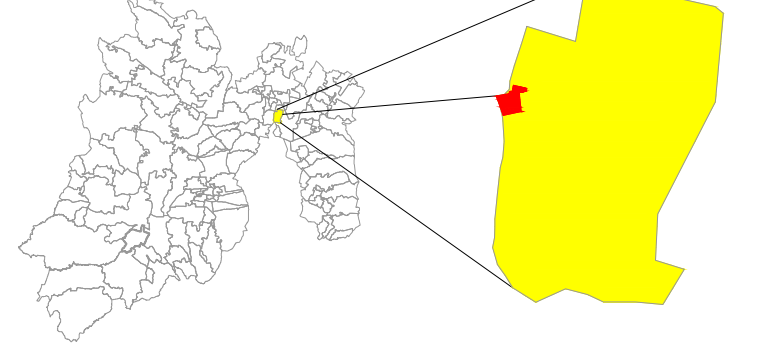
Simbología básica:

- Límite de Municipal
- Traza Urbana
- Vialidad Regional
- Vialidad local
- Vialidad primaria
- Línea de Energía Eléctrica
- Río
- Escurrimiento
- Curva de Nivel
- Vía férrea
- Gasoducto
- Poligonal Plan Parcial

Orientación:



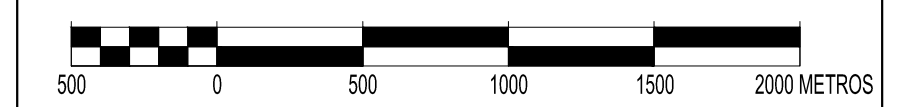
Localización:



Fecha:

FEBRERO 2014

Escala: 1 : 30,000



Datos de Aprobación y Publicación

EL PRESENTE PLANO FORMA PARTE INTEGRANTE DE LA ELABORACIÓN DEL PLAN PARCIAL INTRAURBANO DE COACALCO, APROBADO POR EL CABILDO MUNICIPAL DE FECHA _____ DE _____ DEL 2014, CONTANDO CON EL DICTAMEN DE CONGRUENCIA DE FECHA _____ DE _____ DEL 2014 Y PUBLICADO EN LA GACETA DEL GOBIERNO DEL ESTADO DE MÉXICO DEL _____ DE _____ DEL 2014 E INSCRITO EN EL REGISTRO ESTATAL DE DESARROLLO URBANO CON FECHA _____ DE _____ DEL 2014.

Nombre del Plano:


Clasificación del territorio

Clave:

E-2



Gobierno del Estado de México
Secretaría de Desarrollo Urbano
H. Ayuntamiento de Coacalco



Plan Parcial Intraurbano
Rancho La Palma

COACALCO

Estado de México