



**Simbología Temática:**

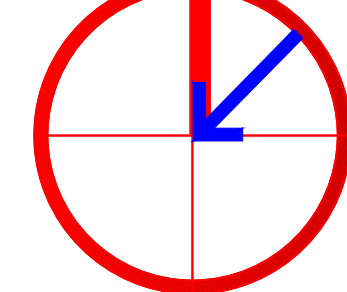
- HABITACIONAL**
- H100D: Uso Habitacional
- CENTROS Y CORREDORES URBANOS**
- CRU100B: CORREDOR URBANO 100B
  - CRU100B: CORREDOR URBANO 100B

Nota:  
CONSIDERACIONES PARA LAS ÁREAS CON DIFERENDO LÍMITROFE  
El presente Plan Municipal de Desarrollo Urbano no prejuzga los límites territoriales del municipio, únicamente establece los reconocidos oficialmente por el Gobierno del Estado de México (Ley Orgánica Municipal, Artículo 7). En las áreas con diferendo limítrofe, solo podrán ejercer actos administrativos para el ordenamiento territorial de los asentamientos humanos y del desarrollo urbano de los centros de población aquellas autoridades que se les reconozca jurisdicción administrativa sobre el territorio municipal, hasta en tanto, la autoridad competente emita el fallo correspondiente.  
El presente documento no genera derechos para el o los territorios de que se trate el diferendo territorial.

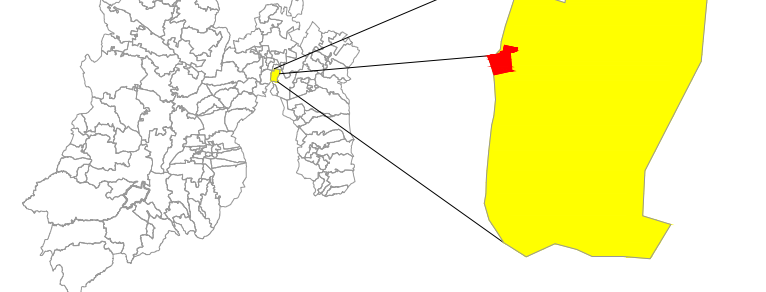
**Simbología básica:**

- Limite de Municipal
- Traza Urbana
- Vialidad Regional
- Vialidad local
- Vialidad primaria
- Línea de Energía Eléctrica
- Río
- Escorrentamiento
- Curva de Nivel
- Via férrea
- Gasoducto
- Polygonal Plan Parcial

**Orientación:**



**Localización:**



**Fecha:**  
FEBRERO 2014

**Escala:** 1 : 30,000  
0 500 1000 1500 2000 METROS


**Datos de Aprobación y Publicación**  
EL PRESENTE PLANO FORMA PARTE INTEGRANTE DE LA ELABORACIÓN DEL PLAN PARCIAL INTRAURBANO DE COACALCO, APROBADO POR EL CABILDO MUNICIPAL DE FECHA DE DEL 2014, CONTANDO CON EL DICTAMEN DE CONGRUENCIA DE FECHA DE DEL 2014 Y PUBLICADO EN LA GACETA DEL GOBIERNO DEL ESTADO DE MÉXICO DEL DE DEL 2014 E INSCRITO EN EL REGISTRO ESTATAL DE DESARROLLO URBANO CON FECHA DE DEL 2014.

**Nombre del Plano:**  
Usos del Suelo

**Clave:**  
E-3



**Gobierno del Estado de México**  
Secretaría de Desarrollo Urbano  
H. Ayuntamiento de Coacalco



**Plan Parcial Intraurbano**  
Rancho La Palma

**COACALCO**

Estado de México