

NOTA: EL TRAZO DE LAS VIALIDADES PREVISTAS SOLO ES DE CARACTER INDICATIVO, POR LO QUE SU TRAZO FINAL PODRÁ AJUSTARSE AL PROYECTO ESPECÍFICO DE APROVECHAMIENTO Y DE LA FACTIBILIDAD EMITIDA POR LA AUTORIDAD RESPECTIVA.

Simbología Temática:

- VIALIDAD REGIONAL
- VIALIDAD PRIMARIA
- VIALIDAD SECUNDARIA
- ADECUACIÓN VIAL
- CONTINUIDAD Y CONECTIVIDAD VIAL
- PROYECTO MEXIBUS
- ESTACION RANCHO LA PALMA (MEXIBUS)

RESTRICCIONES

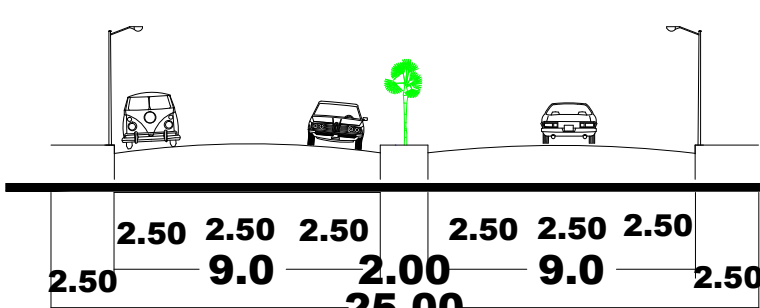
Restricción por carretera del centro del arroyo de 40 m, 20 m a cada lado de su eje de acuerdo con la fundamentación jurídica 01

01 CARRETERAS
04 DUCTO PETROQUIMICO
05 CUERPOS DE AGUA
E - ESCURRIMIENTOS

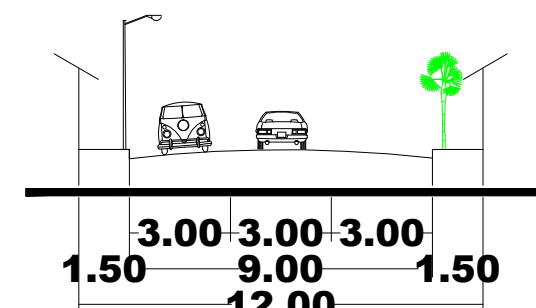
02 VIALIDADES
P - PRIMARIAS
S - SECUNDARIAS
07 LINEAS ELÉCTRICAS

Nota:
CONSIDERACIONES PARA LAS ÁREAS CON DIFERENDO LÍMITROFE
El presente Plan Municipal de Desarrollo Urbano no prejuzga los límites territoriales del municipio, únicamente establece los reconocidos oficialmente por el Gobierno del Estado de México (Ley Orgánica Municipal, Artículo 7). En las áreas con diferendo limítrofe, solo podrán ejercer actos administrativos para el ordenamiento territorial de los asentamientos humanos y del desarrollo urbano de los centros de población, aquellas autoridades que se les reconozca jurisdicción administrativa sobre el territorio municipal, hasta en tanto la autoridad competente emita el fallo correspondiente.
El presente documento no genera derechos para el o los territorios de que se trate el diferendo territorial.

A. VIALIDAD PRIMARIA PROPUESTA



B. VÍA SECUNDARIA



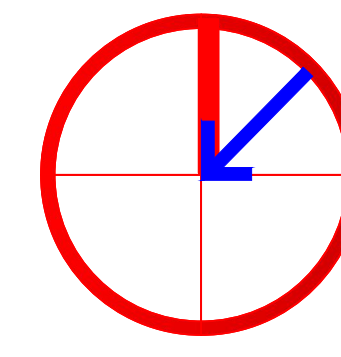
Simbología básica:

- Límite de Municipal
- Traza Urbana
- Vialidad Regional
- Vialidad local
- Vialidad primaria
- Línea de Energía Eléctrica
- Río
- Escurrimiento
- Curva de Nivel
- Vía férrea
- Gasoducto
- Poligonal Plan Parcial

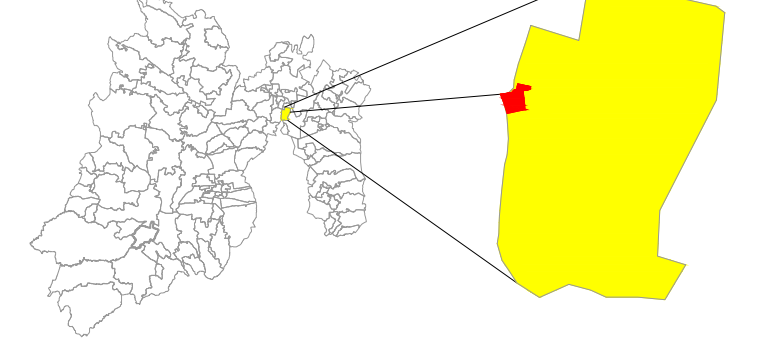
Datos de Aprobación y Publicación

EL PRESENTE PLANO FORMA PARTE INTEGRANTE DE LA ELABORACIÓN DEL PLAN PARCIAL INTRAURBANO DE COACALCO, APROBADO POR EL CABILDO MUNICIPAL DE FECHA DE DEL 2014, CONTANDO CON EL DICTAMEN DE CONGRUENCIA DE FECHA DE DEL 2014 Y PUBLICADO EN LA GACETA DEL GOBIERNO DEL ESTADO DE MEXICO DEL DE DEL 2014 E INSCRITO EN EL REGISTRO ESTATAL DE DESARROLLO URBANO CON FECHA DE DEL 2014.

Orientación:



Localización:



Fecha:

FEBRERO 2014

Escala: 1 : 30,000



Nombre del Plano:


Vialidades y restricciones

Clave:

E-4



Gobierno del Estado de México
Secretaría de Desarrollo Urbano
H. Ayuntamiento de Coacalco



**Plan Parcial Intraurbano
Rancho La Palma**

COACALCO

Estado de México