



DATOS DE INSCRIPCIÓN	



## Gobierno del Estado de México

Secretaría de Desarrollo Urbano y Metropolitano  
H. Ayuntamiento de Almoloya



---

### SIMBOLOGÍA TEMÁTICA

<span style="display: inline-block; width: 20px; height: 10px; background-color: lightblue; border: 1px solid black;"></span> PRESA
<span style="display: inline-block; width: 20px; height: 10px; background-color: yellow; border: 1px solid black;"></span> AURB - AREA URBANIZABLE
<span style="display: inline-block; width: 20px; height: 10px; background-color: green; border: 1px solid black;"></span> ANU - AREA NO URBANIZABLE

---

### Simbología Básica

<span style="display: inline-block; width: 5px; height: 5px; background-color: black; border-radius: 50%;"></span> LOCALIDADES	<span style="display: inline-block; width: 20px; height: 10px; background-color: lightblue; border: 1px solid black;"></span> PRESA
<span style="display: inline-block; width: 20px; border-bottom: 2px solid blue;"></span> ACUEDUCTO	<span style="display: inline-block; width: 20px; height: 10px; background-color: green; border: 1px solid black;"></span> ZONA FORESTAL ALMOLOYA
<span style="display: inline-block; width: 20px; border-bottom: 2px solid red;"></span> CAMINOS	
<span style="display: inline-block; width: 20px; border-bottom: 2px solid yellow;"></span> CARRETERA	
<span style="display: inline-block; width: 20px; border-bottom: 2px dashed yellow;"></span> POSTE_LUZ	
<span style="display: inline-block; width: 20px; border-bottom: 2px solid cyan;"></span> RIOS	
<span style="display: inline-block; width: 20px; border-bottom: 2px solid orange;"></span> CURVA_NIVEL	
<span style="display: inline-block; width: 20px; border-bottom: 2px dashed black;"></span> LÍMITE MUNICIPAL	

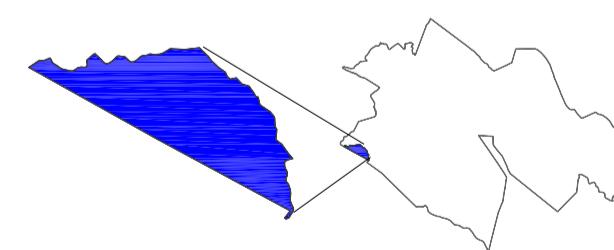
---

### Autoridad que Formula el Plan

El presente plano forma parte integrante del Plan Parcial "Exhacienda Los Reyes" Aprobado por el Cabildo Municipal de fecha..... contando con Dictamen de Congruencia de fecha..... y publicado en Gaceta de Gobierno del Estado de México de fecha..... inscrito en el Registro Estatal de Desarrollo Urbano con fecha .....

---

### Localización



### Clave del Plano


E-2

CLASIFICACIÓN DEL TERRITORIO

---

Sistema de Coordenadas: WGS\_1984\_UTM\_Zone\_14N  
Escala: 1:2,799  
Fecha de Elaboración: Septiembre del 2016

---



Municipio de Almoloya de Alquisiras

Plan Parcial "Exhacienda Los Reyes"