


















H. AYUNTAMIENTO  
TECAMAC 2013-2015

**Simbología Temática:**

-  **ÁREA URBANA ACTUAL**
-  **ÁREA URBANIZABLE**
-  **ÁREA NO URBANIZABLE**

**Simbología Básica:**

- |   |   |  |
|---|---|--|
|  Límite estatal    |  Vía férrea      |  Río            |
|  Límite municipal  |  Línea eléctrica |  Canal          |
|  Traza urbana      |  Cuerpo de agua  |  Escorrente     |
|  Vialidad regional |  Zona de riesgo  |  Curva de nivel |
|  Vialidad primaria |   | <small>curvas de nivel a cada 10 metros</small>  |
|  Vialidad local   |   |  |

Fecha: ENERO 2013	Escala: 1 : 15,000 
----------------------	--

Datos de aprobación y publicación:

Orientación: 	Localización: 
---	--

Nombre del plano: <b>CLASIFICACIÓN DEL TERRITORIO</b>	Clave: <b>E-2</b>
--	----------------------

 Gobierno del Estado de México  
Secretaría de Desarrollo Urbano

 H. Ayuntamiento de Tecamac

**PLAN PARCIAL DE INCORPORACIÓN TERRITORIAL  
POLÍGONO TECALCO**

**TECAMAC**  
Estado de México