


- SIMBOLOGÍA:**
- HOMOLOGACIÓN DE IMAGEN EN CORREDOR URBANO (SEÑALIZACIÓN, ANUNCIOS Y MOBILIARIO URBANO)
 - MEJORAMIENTO DE ENTORNOS VALES (CORRECCIÓN, LIMPIEZA DE MONUMENTOS, SEÑALIZACIÓN, ETC.)
 - PROGRAMA DE MEJORAMIENTO EN FACHADAS
 - MEJORAMIENTO DE VIVIENDA
 - PROGRAMA DE MEJORAMIENTO DE ESPACIOS RECREATIVOS Y DEPORTIVOS
 - PROGRAMA DE REFORESTACIÓN Y MANTENIMIENTO DE CAMELONES
 - DESAZOLVE DE LOS CUERPOS DE AGUA
 - HITO
 - ZONA I. PRIMER CUADRO - CENTRO HISTÓRICO
 - ZONA II. ÁREA DE PROTECCIÓN



datos de aprobación y publicación
 EL PRESENTE PLANO FUE APROBADO EN LA SESIÓN DE CONSEJO MUNICIPAL DE CHIAUTLA, PUEBLA, EN EL MES DE JUNIO DEL AÑO 2003, EN LA SALA DE SESIONES DEL GOBIERNO MUNICIPAL.
 Inscripción en el Registro Público de la Propiedad

- simbología básica:**
- Límite Estatal
 - Límite Municipal
 - Trazo urbano
 - Vialidad regional
 - Vialidad primaria
 - Vialidad secundaria
 - Escarimiento
 - Vía férrea
 - Línea energía eléctrica
 - Ducto
 - Curva de nivel
 - Límite de Parque Estatal
 - Campo de agua
 - Río
 - Canal

fecha: JUNIO 2003
 escala: 1:15,000



nombre del plano: IMAGEN URBANA, Patrimonio histórico construido.
 clave: E-6 aP



Plan Municipal de Desarrollo Urbano

Chiautla
 Estado de México