




**Simbología Temática:**
















-  POLIGONO DE PROTECCIÓN DE CENTRO HISTÓRICO. COMPRENDE LA TRAZA ORIGINAL DE LA POBLACIÓN Y LA MAYOR CONCENTRACIÓN DE INMUEBLES CON VALOR PATRIMONIAL.
-  ZONA DE PROTECCIÓN
-  1 INMUEBLES CATALOGADOS POR EL INAH\*

No.	Catalogado por el INAH	Edo. de Construcción
1.	HABITACION	XIX-XX
2.	HABITACION	XIX-XX
3.	HABITACION	XIX
4.	TEMPLO DE SANTO DOMINGO	XVII
5.	EX CONVENTO DOMINICO	XVI
6.	HABITACION	XIX
7.	HABITACION - COMERCIO	XIX-XX
8.	PALACIO MUNICIPAL	XX
9.	HABITACION - COMERCIO	XIX
10.	LA OBRA	XX

\* CATALOGO DE MONUMENTOS HISTORICOS INMUEBLES ESTADO DE MEXICO, 1986

**NOTAS:**  
 1. APLICA LEGISLACIÓN FEDERAL ESTATAL Y MUNICIPAL, CORRESPONDIENTE A LA PROTECCIÓN DEL PATRIMONIO CONSTRUÍDO  
 2. DENTRO DEL MUNICIPIO DE JUCHITEPEC, EXISTEN INMUEBLES Y ZONAS NO CATALOGADOS CON CARACTERÍSTICAS ARQUEOLÓGICAS, HISTÓRICAS O ARTÍSTICAS QUE TIENEN IMPORTANCIA CULTURAL PARA LA REGIÓN, POR LO QUE SE DEBEN CONSIDERAR LOS LINEAMIENTOS ESTABLECIDOS POR EL INAH Y EL INEA.

**Simbología Básica:**

 Límite Estatal	 Vía Férrea	 Río
 Límite Municipal	 Línea Eléctrica	 Canal
 Trazo urbano	 Ducto	 Escurrimiento
 Víasid regional	 Cuerpo de agua	 Curva de nivel
 Víasid primaria	 Límite de Zona	 Zona de Riesgo

fecha: Junio 2003  
 escala: SIN ESCALA


orientación: 

localización: 

datos de aprobación y publicación

EL PRESENTE PLANO FUE APROBADO EN PLAZA PÚBLICA DE CONFORME AL PROCEDIMIENTO PARA LA APROBACIÓN DE PLANES DE DESARROLLO URBANO DEL MUNICIPIO DE JUCHITEPEC, ESTADO DE MEXICO, EN EL MES DE JUNIO DEL AÑO 2003, EN EL SALÓN DE SESIONES DEL AYUNTAMIENTO DE JUCHITEPEC, ESTADO DE MEXICO, CON LA PARTICIPACIÓN DE LOS MIEMBROS DEL AYUNTAMIENTO DE JUCHITEPEC, ESTADO DE MEXICO, EN EL MES DE JUNIO DEL AÑO 2003.

nombre del plano: IMAGEN URBANA  
 clave: E-6A-aP



# Plan Municipal de Desarrollo Urbano

Juchitepec  
 Estado de México